

POCITOVÁ MAPA
ANEB
ZMAPUJTE SVÉ POCITY

Město Litoměřice



- jednou z aktivit, kterou v loňském roce realizoval Odbor sociálních věcí a zdravotnictví je pocitová mapa města Litoměřice
- pocitové mapy mají obrovskou moc prezentovat prostorové informace ve srozumitelné a široce akceptovatelné formě. Přináší možnost aktivně zapojit občany do sběru informací, ale i názorů na lokalitu, ve které bydlí



POCITOVÁ MAPA BYLA PŘEDSTAVENA:

- 26.1.2016 – Kulatý stůl
- 19.2.2016 – Spolek LiPen
- 29.2. – 4.3.2016 – Městská nemocnice Litoměřice
- 1.4.2016 – Zastupitelstvo mládeže
- 11.4.2016 – Desatero problémů Litoměřic
- 18.4. – 22.4.2016 – Knihovna K.H. Máchy
- 9.5. – 20.5.2016 – Infocentrum
- 15.6.2016 – Místa přátelská seniorům (KD)



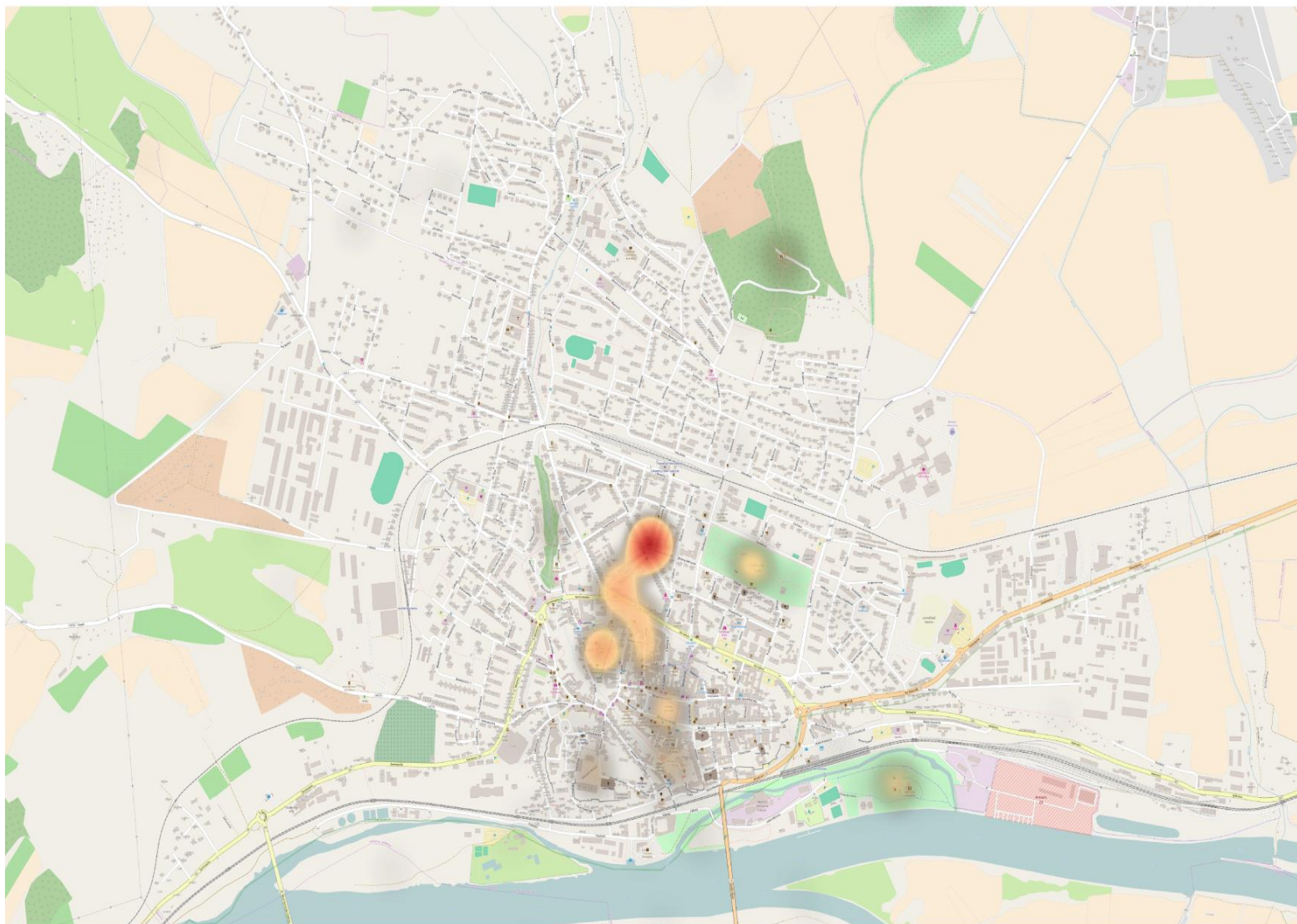


ON-LINE – POCITOVÁ MAPA

- na webu města Litoměřice byla mapa spuštěna od září do konce října 2016
- celkem on-line mapu hodnotilo 1895 respondentů



Kde se Vám v Litoměřicích líbí?



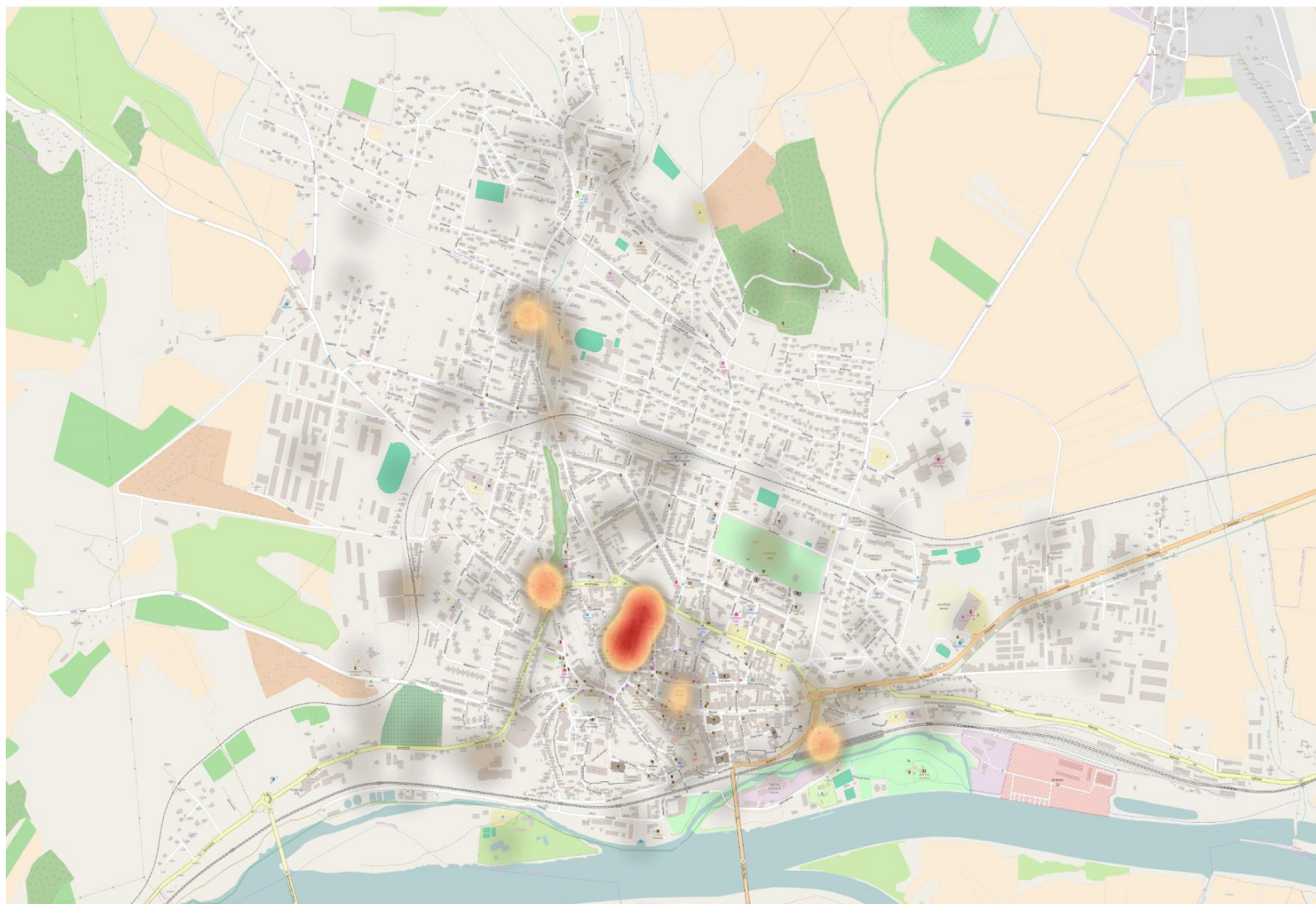
Hustota výskytu odpovědí

0 250 500 750 1000 m

Data za rok 2016
www.PocitoveMapy.cz



Kde se Vám v Litoměřicích nelíbí?



Hustota výskytu odpovědí

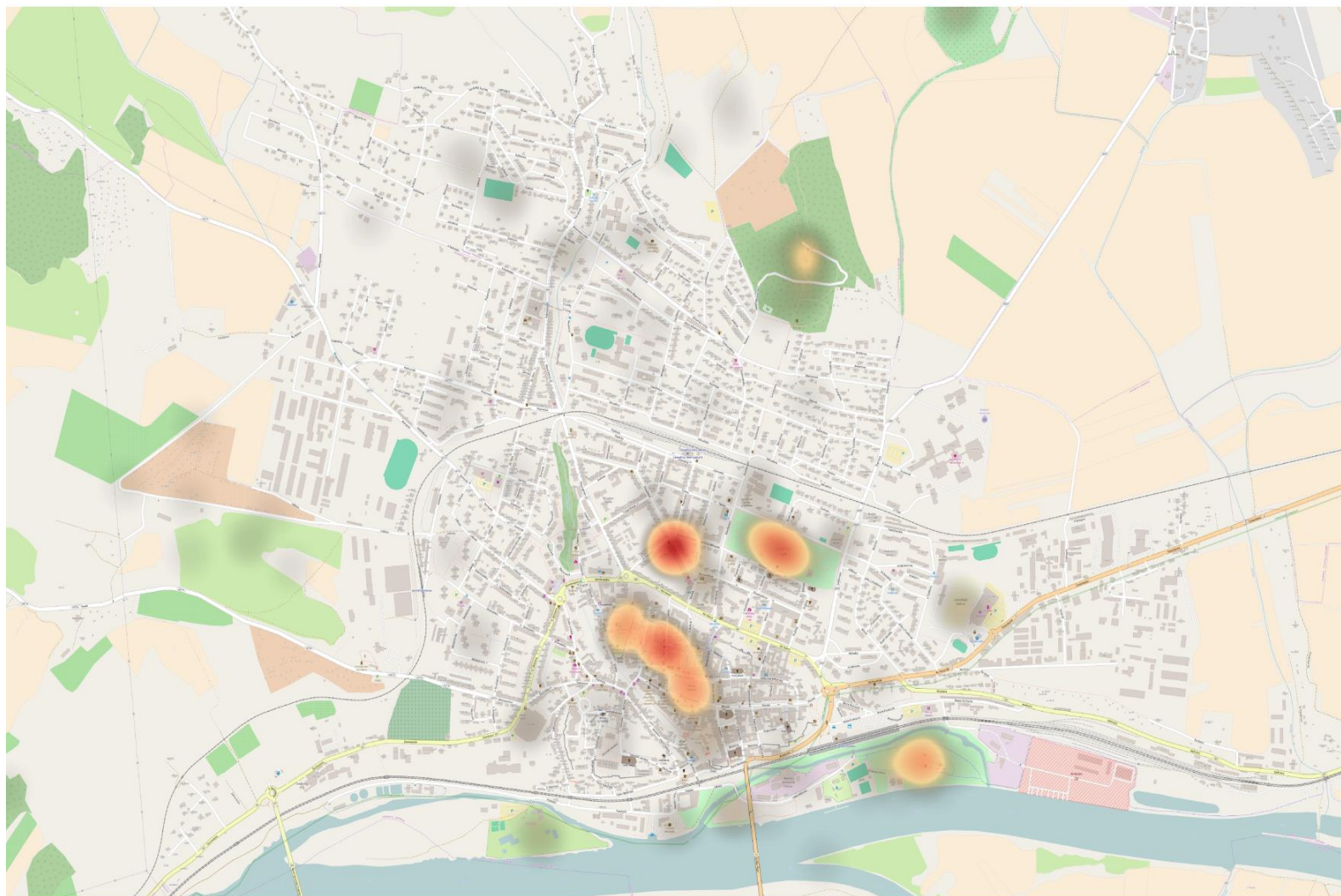
0 250 500 750 1000 m



Data za rok 2016
www.PocitoveMapy.cz



Kde v Litoměřicích trávíte volný čas?



Hustota výskytu odpovědí

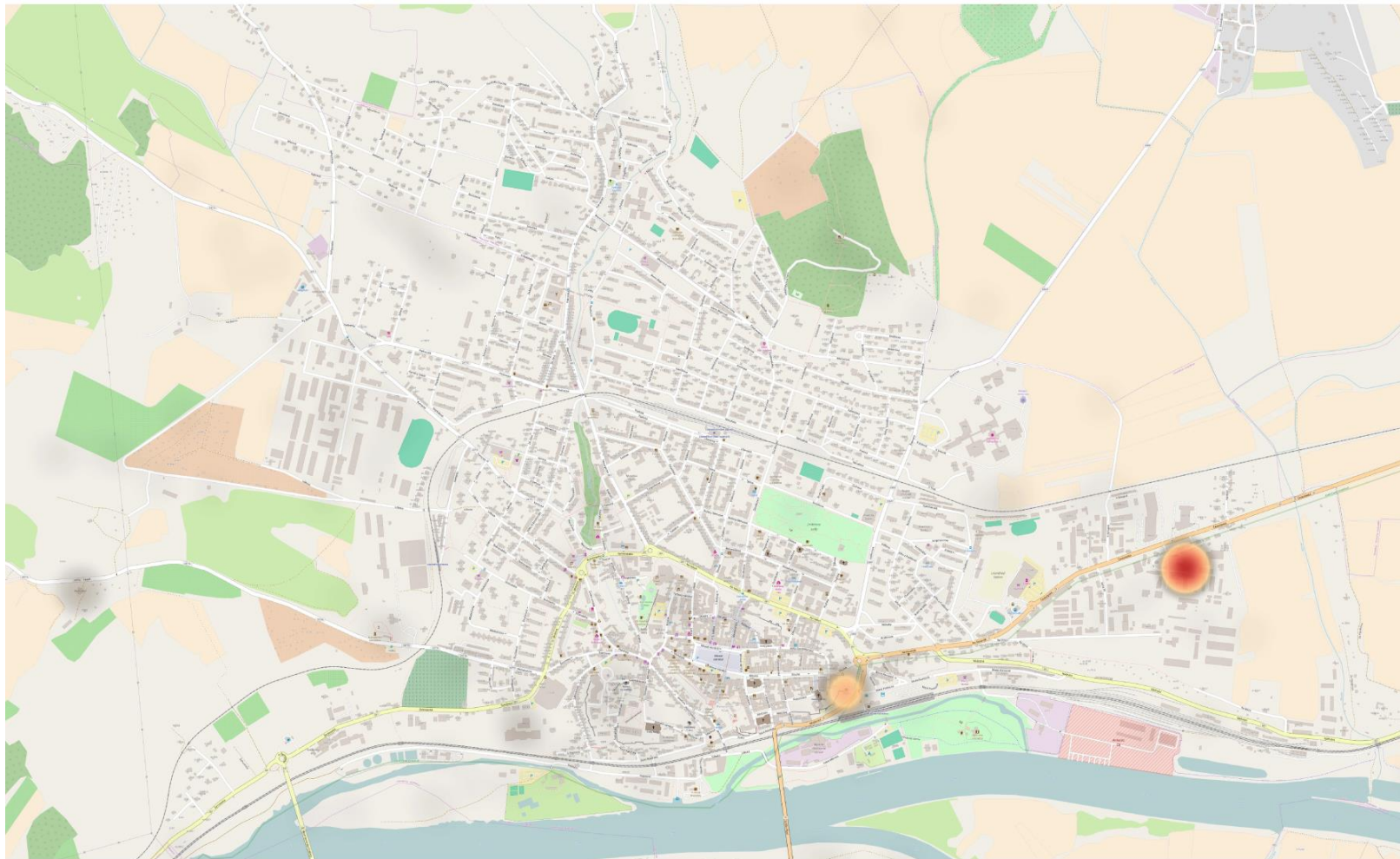
0 250 500 750 1000 m



Data za rok 2016
www.PocitoveMapy.cz



Kde jsou v Litoměřicích zapomenutá a ztracená místa?



Hustota výskytu odpovědí

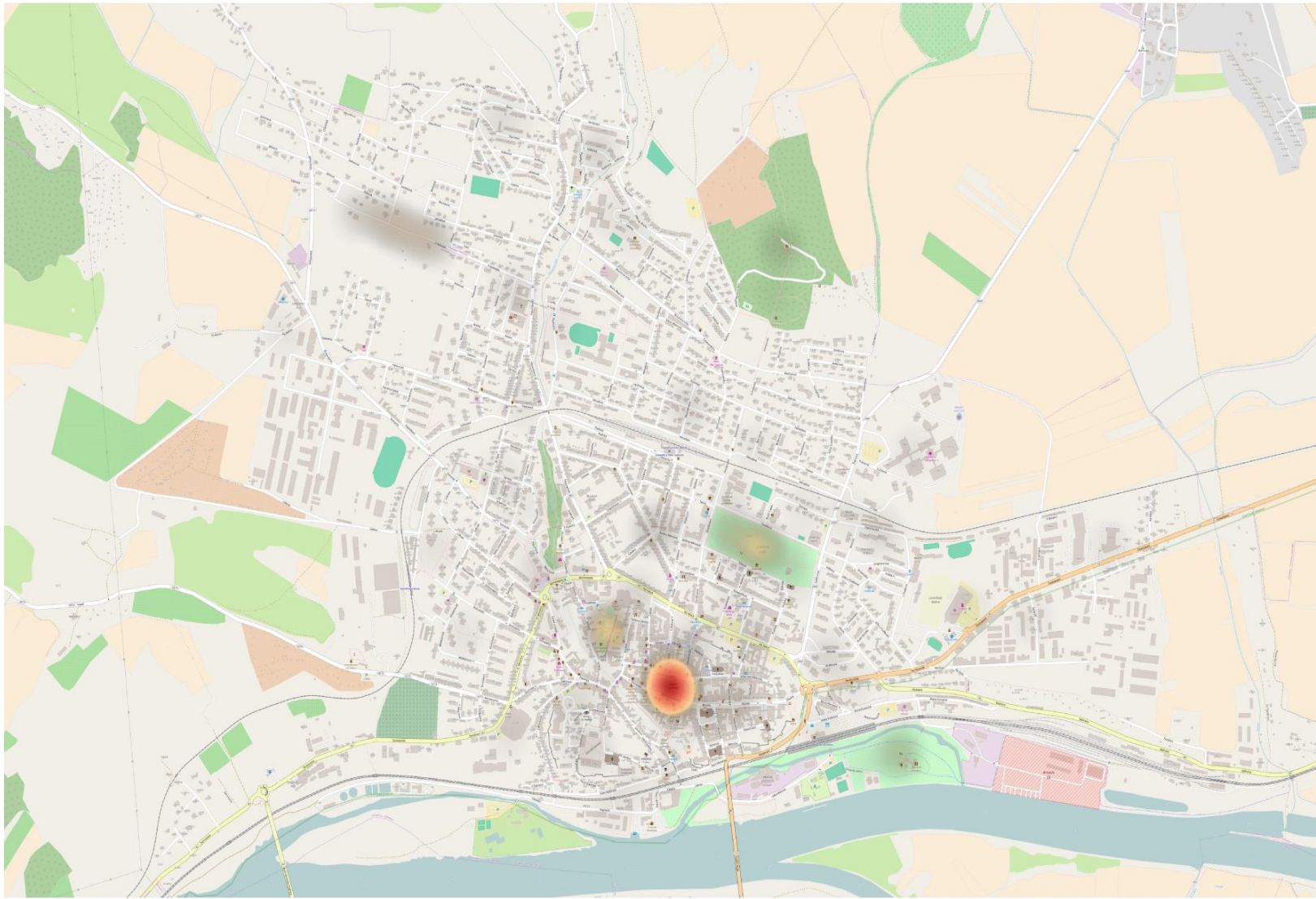
0 250 500 750 1000 m



Data za rok 2016
www.PocitoveMapy.cz



Kde se v Litoměřicích cítíte bezpečně?



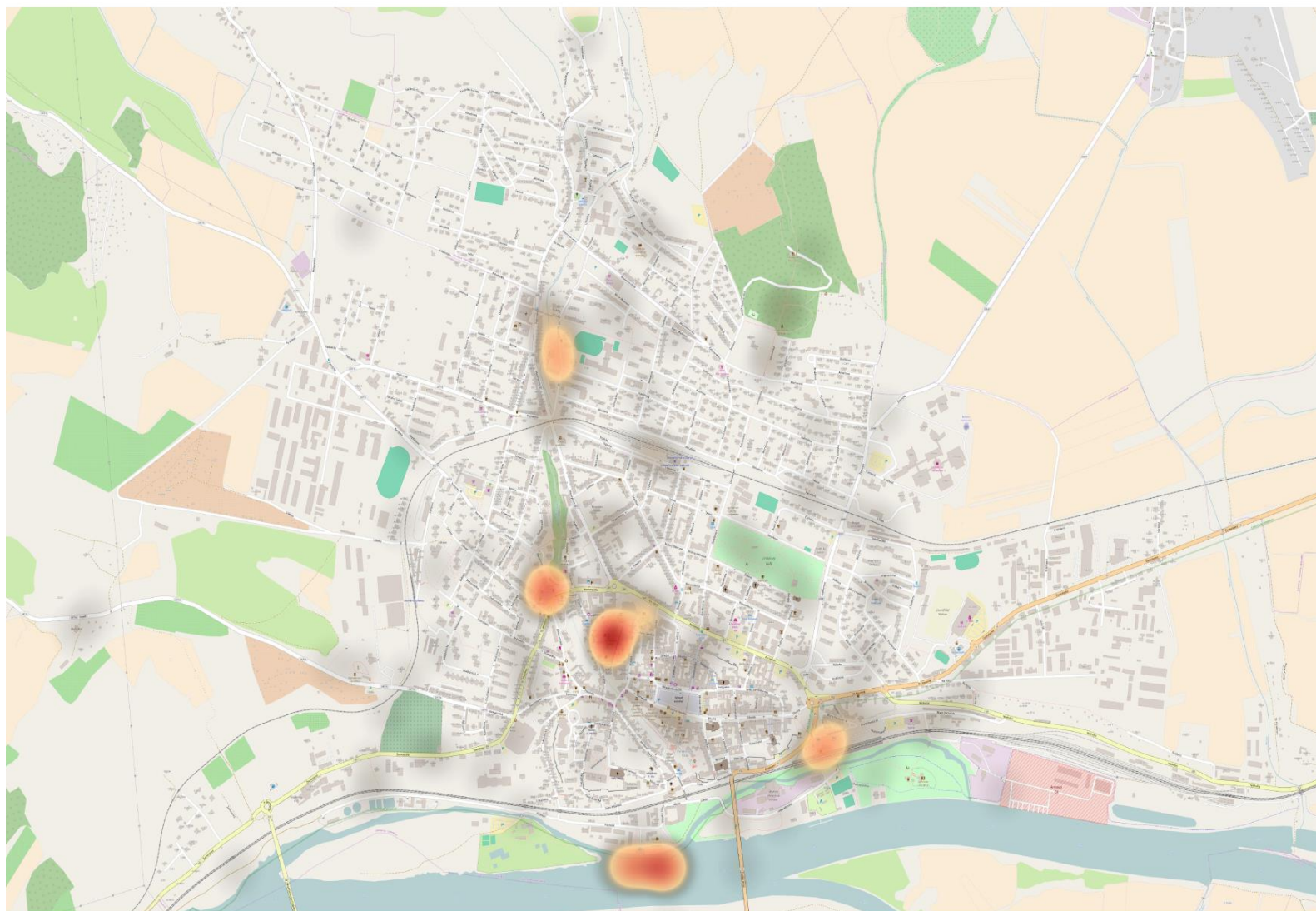
Hustota výskytu odpovědí



Data za rok 2016
www.PocitoveMapy.cz



Kde se v Litoměřicích cítíte nebezpečně?



Hustota výskytu odpovědí

0 250 500 750 1000 m



Data za rok 2016
www.PocitoveMapy.cz



VÝSLEDNÉ HODNOCENÍ MÍST:

- tady se mi líbí: - Mostná hora, Mírové náměstí
- tady se mi nelíbí: bývalý pivovar, staré dolní nádraží
- tady trávím volný čas: Park Václava Havla, Střelecký ostrov
- zapomenutá místa: Zahrada Čech, vila Pfaffenhof
- zde se cítím bezpečně: Mírové náměstí
- zde se cítím nebezpečně: Dolní nádraží, oblast okolí řeky Labe, Severka



- data posloužila jako podklad náhledu občanů na jednotlivá místa zde v Litoměřicích a výstup přispěl jako další nástroj pro realizaci regionálního rozvoje, ale i pro účely prevence
- pocitovou mapu celkem hodnotilo **2990** respondentů
- **inspirovali jsme se:** Katedrou rozvojových studií, Přírodovědeckou fakultou, Univerzitou Palackého v Olomouci a městy Brno, Chrudim, Roudnice nad Labem apod.
- **inspirovali jsme:** Ústí nad Labem



Děkuji za pozornost

Bc. Jana Eflerová

